

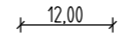


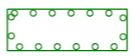




Norden
 M 1 : 1000
 Geobasisdaten:
 Copyright Bayer. Vermessungsverwaltung
 (www.geodaten.bayern.de)

FESTSETZUNG DURCH PLANZEICHEN

-  Grenze des räumlichen Geltungsbereiches
-  Baugrenze
-  Maßlinie mit Maßangabe in Meter
-  Fläche für Garagen, Carports und Nebenanlagen
-  neu zu pflanzende Bäume
-  Fläche zum Schutz, zur Pflege und zur Entwicklung von Natur und Landschaft: Ortsrandeingrünung

Hinweise und nachrichtliche Übernahmen

-  Flurnummer
-  Grundstücksgrenze

Stadt
 BAD AIBLING
 Landkreis Rosenheim



EINBEZIEHUNGSSATZUNG
 (ERGÄNZUNGSSATZUNG)
 Nr. 31 "Ellmosen"

gemäß § 34 Abs. 4 Satz 1 Nr. 3 BauGB

Plandatum: 14.03.2024
 erg. 29.05.2024

Bad Aibling, den

Erster Bürgermeister Stephan Schlier

Entwurfsverfasser: Ferdinand Feirer-Kornprobst
 Architekt + Stadtplaner
 Filzenweg 19
 83071 Stephanskirchen